

Алашудуновое УПРАВЛЕНИЕ ПО ЗЕМЛЕУСТРОЙСТВУ
И РЕГИСТРАЦИИ ПРАВ НА НЕДВИЖИМОЕ ИМУЩЕСТВО ГОСРЕГИСТРА
КЫРГЫЗСКОЙ РЕСПУБЛИКИ

Идентификационный код 7-01-02-1001-0290-00-00-00

Адрес с. Аламторное ул. Северная 8/и
полный адрес единицы недвижимости (город, село, улица, дом, кв.)

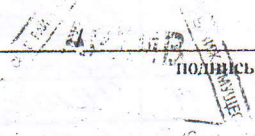
ТЕХНИЧЕСКИЙ ПАСПОРТ ЕДИНИЦЫ НЕДВИЖИМОГО ИМУЩЕСТВА

Средняя школа
назначение недвижимости

Собственник	часть (доля)	Документы на право собственности
<i>Ала-Кржиженский а/о</i>		<i>Акт передачи осн. с/в от 19.05.1997г</i>
		<i>Акт от 28 от 26.05.2010г а/о</i>
		<i>ТДБ №014522</i>

Пользователь	часть (доля)	Документы на право пользования

Начальник управления *Ордобаев Б.С.*
Ф. И. О. *Ордобаев*



Паспорт составлен « 01 » апреля 200 9 г.

М. П.

- Примечания:
1. При обнаружении изменений технических параметров единицы недвижимого имущества взамен данному техническому паспорту собственнику выдается новый технический паспорт.
 2. Технический паспорт не является правоустанавливающим и/или правоудостоверяющим документом на единицу недвижимого имущества.

КАДАСТРОВЫЙ ПЛАН ЕДИНИЦЫ НЕДВИЖИМОГО ИМУЩЕСТВА

Масштаб 1:1000

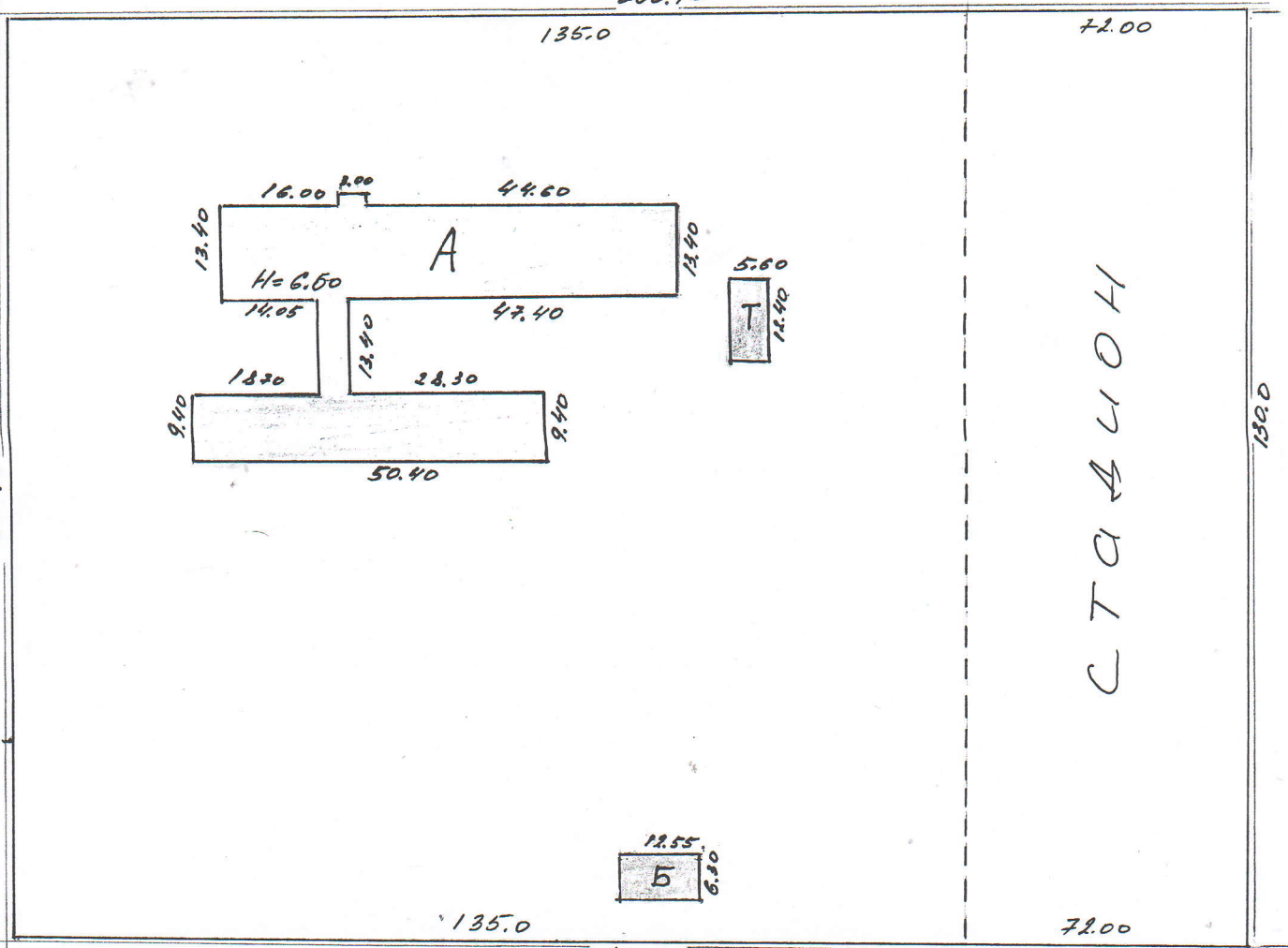
Идентификационный код 7-01-02-1001-0290-□□-□□□□

Адрес с. Муромская ул Северная 8/1

Площадь земельного участка			Общая строительная площадь			Количество этажей	Назначение <i>МККМ</i>	
по документам	по факту	разница	по документам	по факту	разница		Материал стен	<i>мц/л.</i>
	26091,0			2001,86		2	Тип квартиры <i>74705</i>	
							Год постройки <i>1972</i>	

(ориентация по сторонам света)

ул Северная
200.70

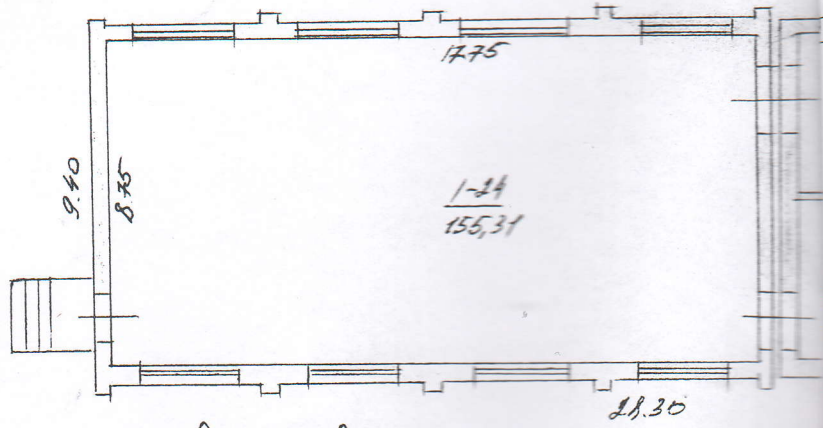
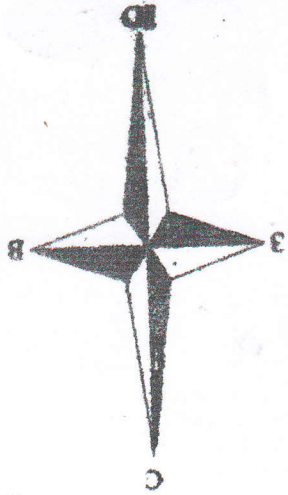


ул Кольцевая

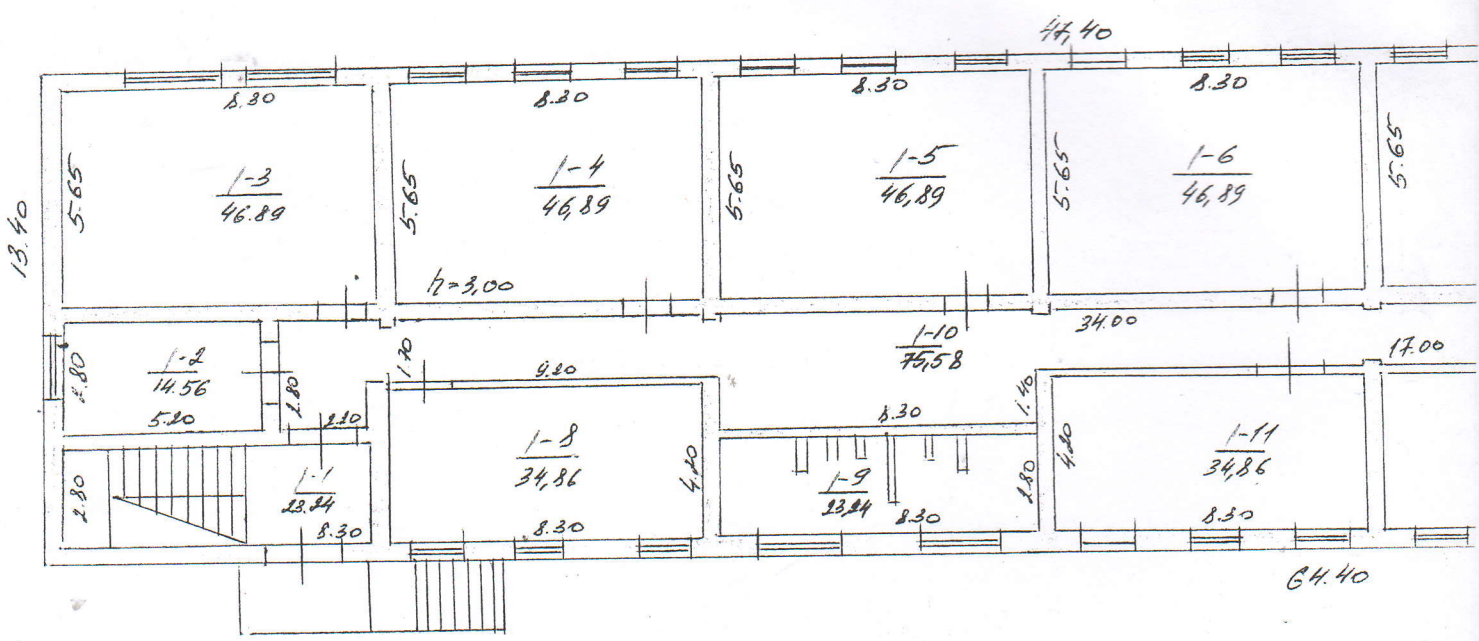
Дата составления апрель 2009

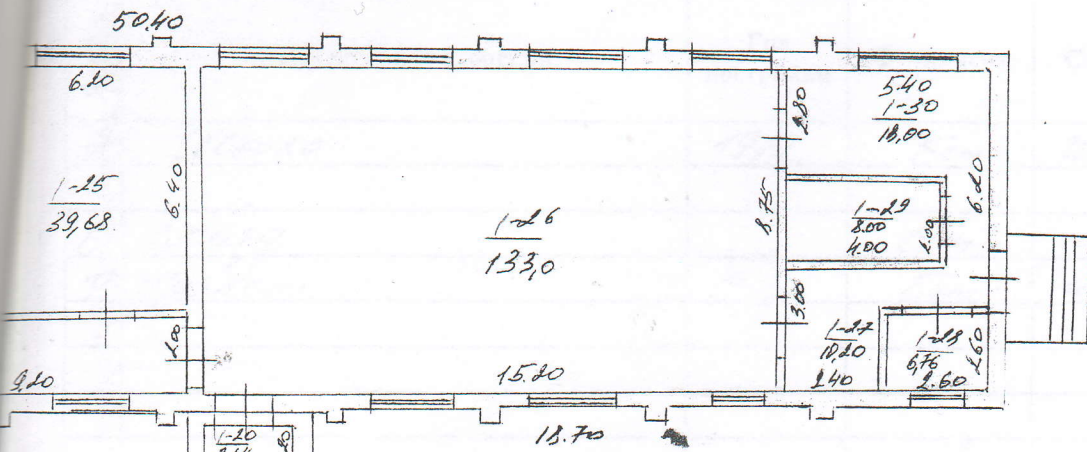
Кадастровый топограф Садыганов Р.К. Офиц
(Ф., И., О., подпись)

CHOW I HOVI²⁰



Room 8





ПОСТАЖНЫЙ ПЛАН СТРОЕНИЯ
 № 1
 В. Г. *Александров*
 По ул. *Северная 8/4*
 19.00

Информация об объекте
 Классификация: *Садиканов Д.С.*
 Назначение: *Средняя школа № 4*
 Адрес: *Андреев*

